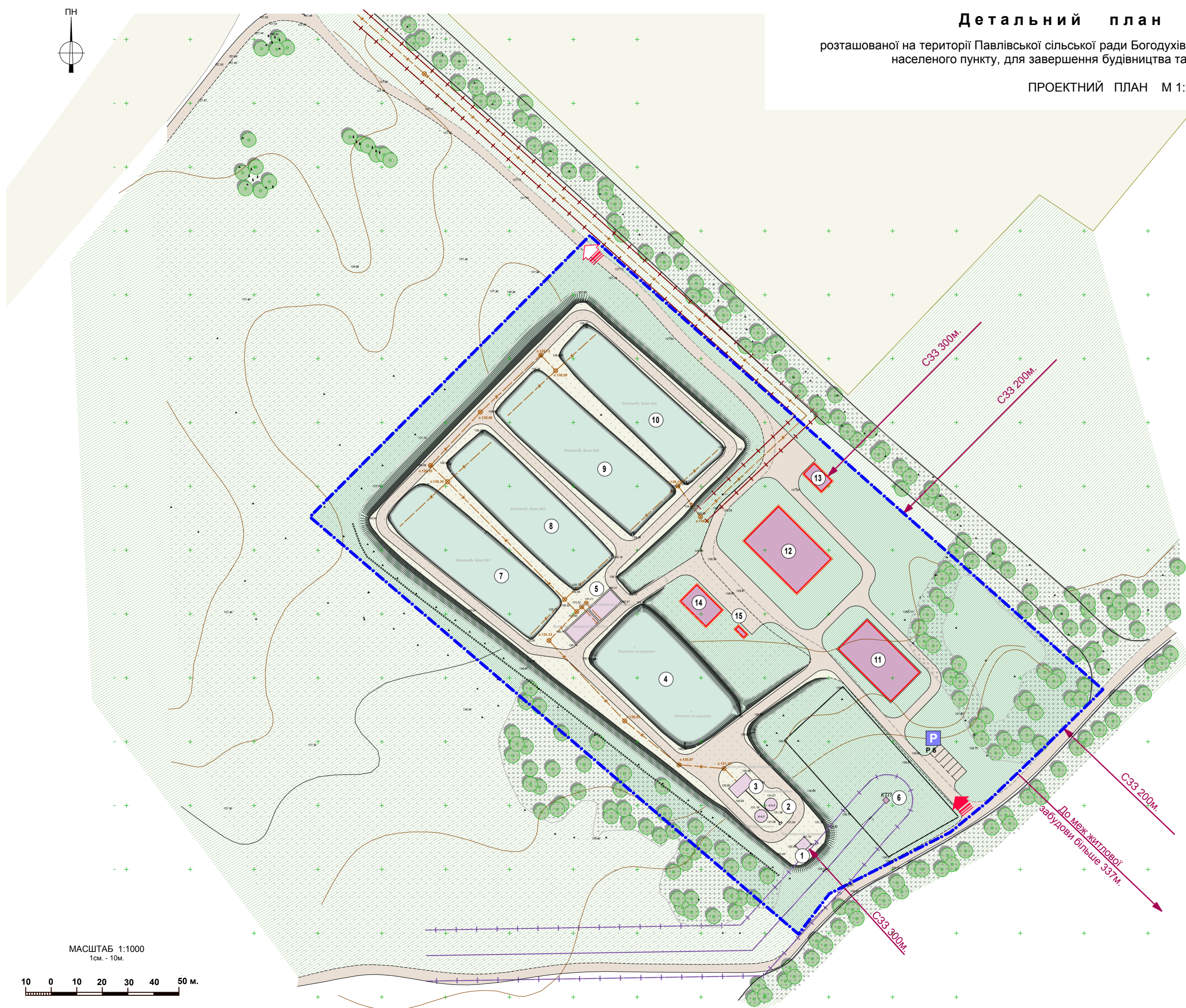


# Детальний план території

розташовано на території Павлівської сільської ради Богодухівського району Харківської області за межами населеного пункту, для завершення будівництва та обслуговування очисних споруд

ПРОЕКТНИЙ ПЛАН М 1:1000



### Умовні позначення:

- Існуючі:**
  - Межі: Межі розробки детального плану
  - Об'єкти: Об'єкти комунальної забудови
  - Споруди: Споруди комунальної забудови
  - Території:
    - Проекти: Проекти та дороги з покращеним покриттям
    - Землі сільськогосподарського призначення
    - Спеціальні зелені насадження (озеленення СЗЗ)
  - Інженерні мережі:
    - Каналізаційна мережа
    - Електромережі (ПЛ 10 кВ)
  - Планувальні обмеження:
    - Межі охоронної зони каналізаційної мережі (охоронна зона 3м, з двох боків)
    - Межі охоронної зони електромереж ПЛ 10 кВ (охоронна зона 10м, з двох боків)
  - Позначення:
    - Орієнтація основного в'їзду та виїзду
    - Орієнтація додаткових в'їздів та виїздів
    - Тимчасова парковка автомобілів (автостоянка) - кількість машино-місць
- Проект:**
  - Межі розробки детального плану
  - Об'єкти комунальної забудови
  - Споруди комунальної забудови
  - Проекти та дороги з покращеним покриттям
  - Землі сільськогосподарського призначення
  - Спеціальні зелені насадження (озеленення СЗЗ)
  - Каналізаційна мережа
  - Електромережі (ПЛ 10 кВ)
  - Межі охоронної зони каналізаційної мережі (охоронна зона 3м, з двох боків)
  - Межі охоронної зони електромереж ПЛ 10 кВ (охоронна зона 10м, з двох боків)
  - Орієнтація основного в'їзду та виїзду
  - Орієнтація додаткових в'їздів та виїздів
  - Тимчасова парковка автомобілів (автостоянка) - кількість машино-місць

### Експлікація будівель та споруд

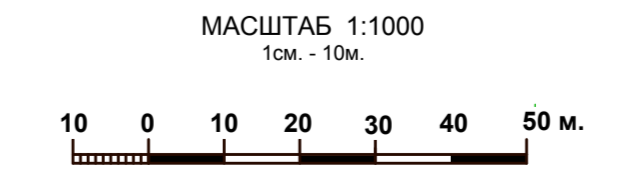
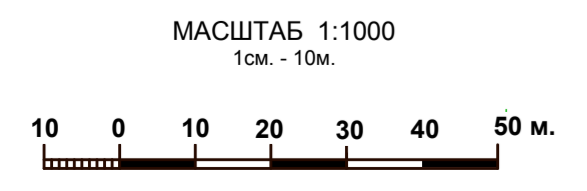
№ п.п.	Найменування	Поверховість, ступінь вогнестійкості	Примітки
1	Примільний резервуар	-	Існуючі
2	Піскоуловлювач	-	"-
3	Блок механічної очистки	-	"-
4	Очистка на грунтах	-	"-
5	Бетонний муловий відстійник	-	"-
6	КТП (трансформаторна підстанція)	-	"-
7	Біоплато. Блок №1	-	"-
8	Біоплато. Блок №2	-	"-
9	Біоплато. Блок №3	-	"-
10	Біоплато. Блок №4	-	"-
11	Комплекс повної біологічної очистки	1/III	Проект. Н = 5м.
12	Комплекс механічної та фізико - хімічної очистки	1/III	Проект. Н = 7м.
13	Насосна - зливна станція. Усереднювач.	-	Проект. Заг. резервуар
14	Будівля ангарного типу	1/III	Проект. Н = 4м.
15	Модульна - твердопаливна котельня	1/III	Проект. Н = 3м.

### Техніко-економічні показники (орієнтовні)

№ п/п	Найменування	Кіл.	Од. вим.	Примітка
I	Загальна площа території, щодо розглянута ДПТ	4,0000	га	
II	Площа комплексу очисних споруд (в межах огорожі)	4,0000	га	
з них:				
1.1	Площа забудови	3,4526	га	
1.2	Площа дорожньої мережі (в межах території)	0,0550	га	
1.3	Площа вільних територій	0,4924	га	

### Примітка:

- Топографо-геодезичні вишукування виконанні у 2016 р.
- Взаємне розташування будівель, споруд та майданчикових інженерних мереж, ТЕП, в межах проектної території повинні бути обґрунтовані в технологічній частині проекту та будуть уточнені на наступних стадіях проектування, без внесення змін до детального плану.



						.....ГП		
						Замовник: Богодухівська районна державна адміністрація		
Изм.	Кіл.	Лист	№ док.	Підпис	Дата	Стадія	Аркуш	Аркушів
						ДПТ	3	
Виконав: Скороплат						Детальний план території розташованої на території Павлівської сільської ради Богодухівського району Харківської області за межами населеного пункту, для завершення будівництва та обслуговування очисних споруд.		
Перевірив: Неонета						Проектний план М 1: 1000		
						ПП "Неонета" м. Богодухів		